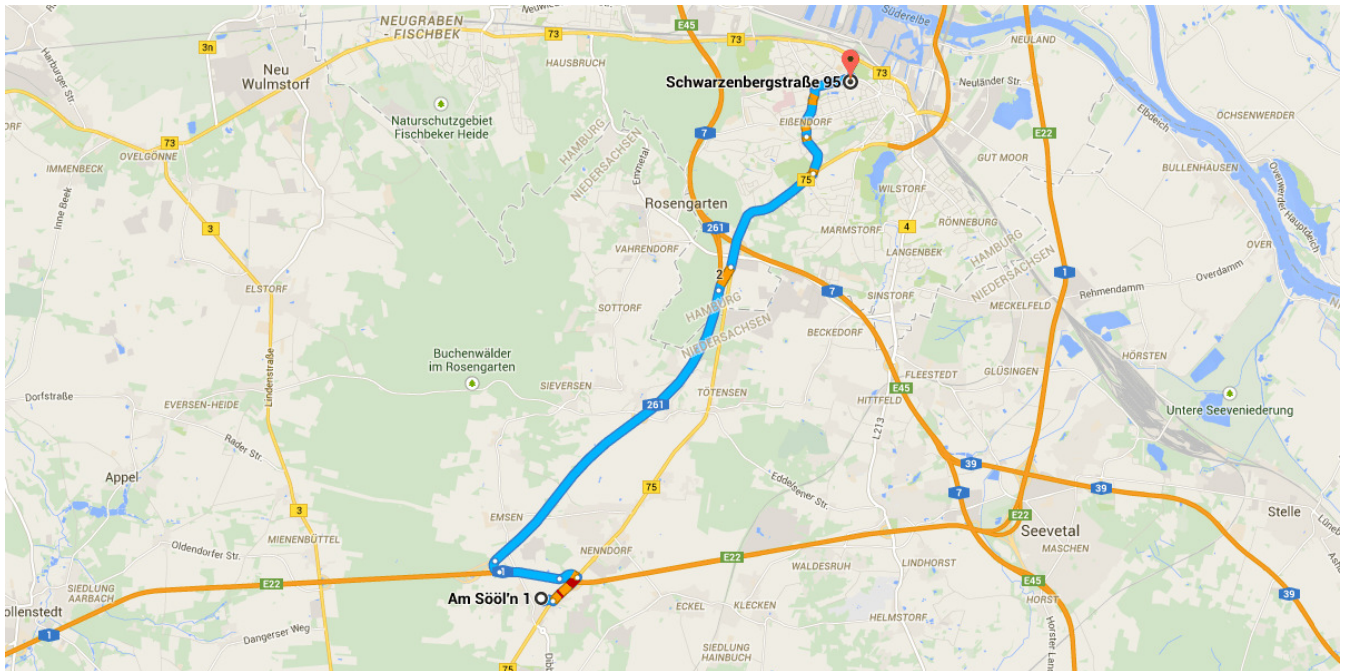




Mit dem Auto 16,3 km, 18 Min.

Route von Am Sööl'n 1 nach Schwarzenbergstraße 95



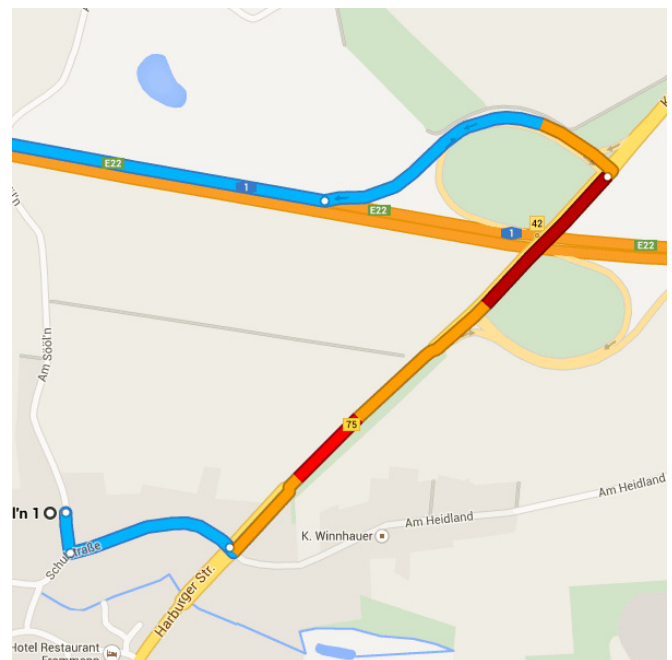
○ Am Sööl'n 1

21244 Buchholz

Von Harburger Straße/B75 A1 nehmen

1,4 km / 3 Min.

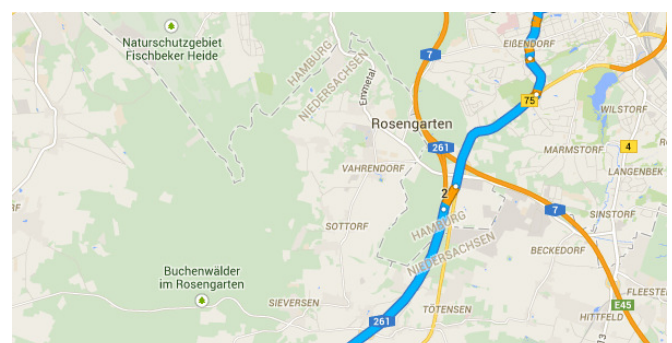
- ↑ 1. Auf Am Sööl'n nach Süden Richtung Schulstraße starten
54 m
- ↶ 2. Links abbiegen auf Schulstraße
220 m
- ↶ 3. Links abbiegen auf Harburger Straße/B75
700 m
- ↶ 4. Links abbiegen auf A1 Richtung A261/Bremen/Flensburg Kiel
450 m



A261 bis Bremer Straße/B75 in Hamburg nehmen, auf A261 Ausfahrt 2-HH-Marmstorf/Lürade nehmen

9,4 km / 5 Min.

- ↶ 5. Auf A1 fahren
1,2 km



- ↗
 6. Am Autobahnkreuz 43-Buchholzer Dreieck **rechts** halten und den Schildern A261 in Richtung **Flensburg Kiel/Hamburg-West/Tötensen** folgen

 300 m
- ↑
 7. Weiter auf A261

 7,3 km
- ↗
 8. Bei Ausfahrt 2-HH-Marmstorf/Lürade auf **B75** in Richtung **HH-Harburg/HH-Marmstorf/Lürade** fahren

 550 m

Bremer Straße/B75 folgen, bis **Schwarzenbergstraße** fahren

5,5 km / 10 Min.

- ↑
 9. Weiter auf **Bremer Straße/B75**

 2,7 km
- ↶
 10. **Links** abbiegen auf **Friedhofstraße**

 850 m
- ↑
 11. Weiter auf **Weusthoffstraße**

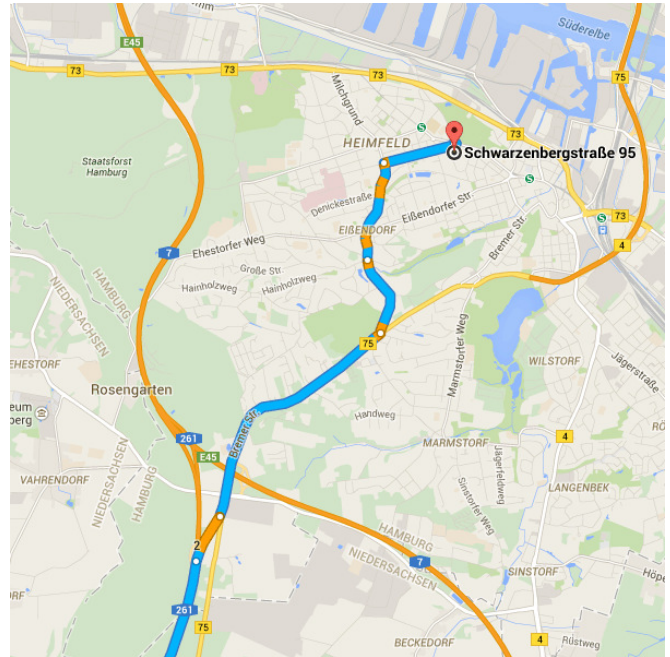
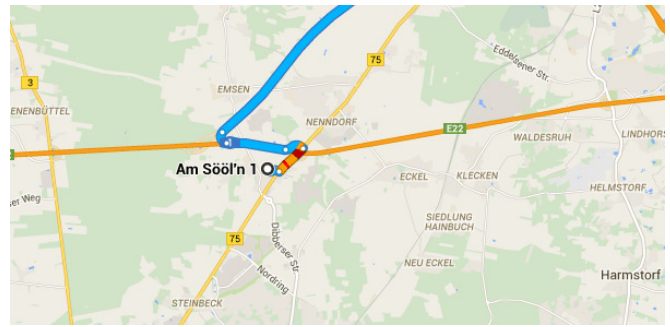
 1,1 km
- ↗
 12. **Rechts** abbiegen auf **Haakestraße**

 750 m
- ↗
 13. **Rechts** abbiegen auf **Schwarzenbergstraße**

 28 m

📍 Schwarzenbergstraße 95

21075 Hamburg



Die Route dient nur zu Planungszwecken. Es ist möglich, dass die Verkehrsverhältnisse aufgrund von Baustellen, Verkehr, Wetter oder anderen Ereignissen von den in der Karte dargestellten Suchergebnissen abweichen können. Sie sollten daher Ihre Route entsprechend planen. Sie müssen alle Zeichen oder Hinweise bezüglich Ihrer Route beachten.

Kartendaten © 2014 GeoBasis-DE/BKG (©2009), Google